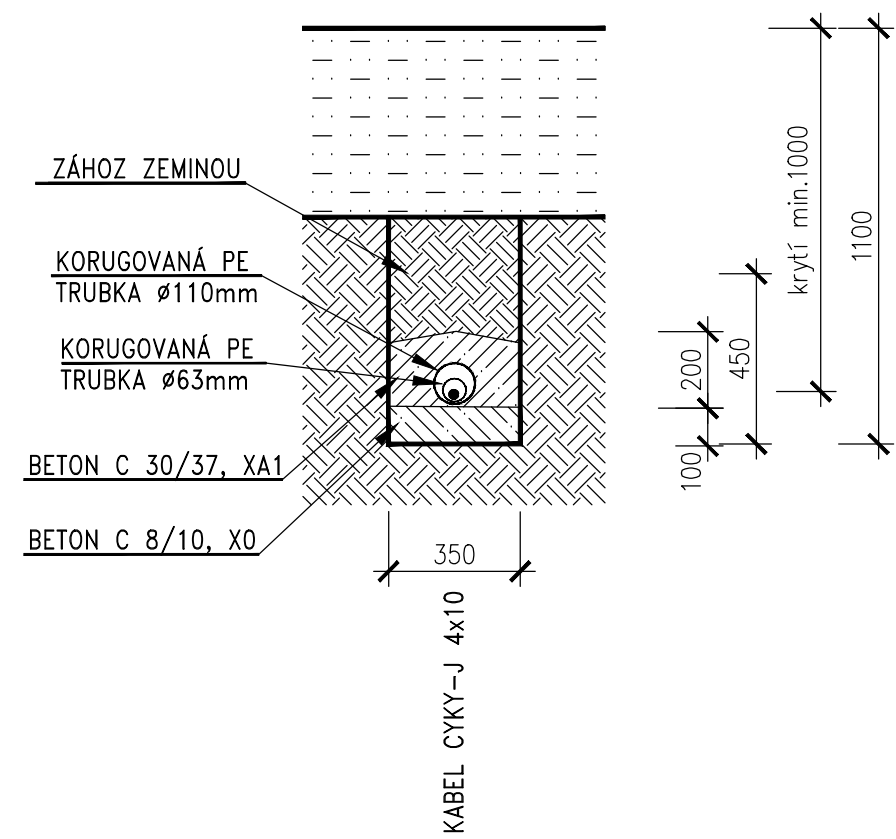


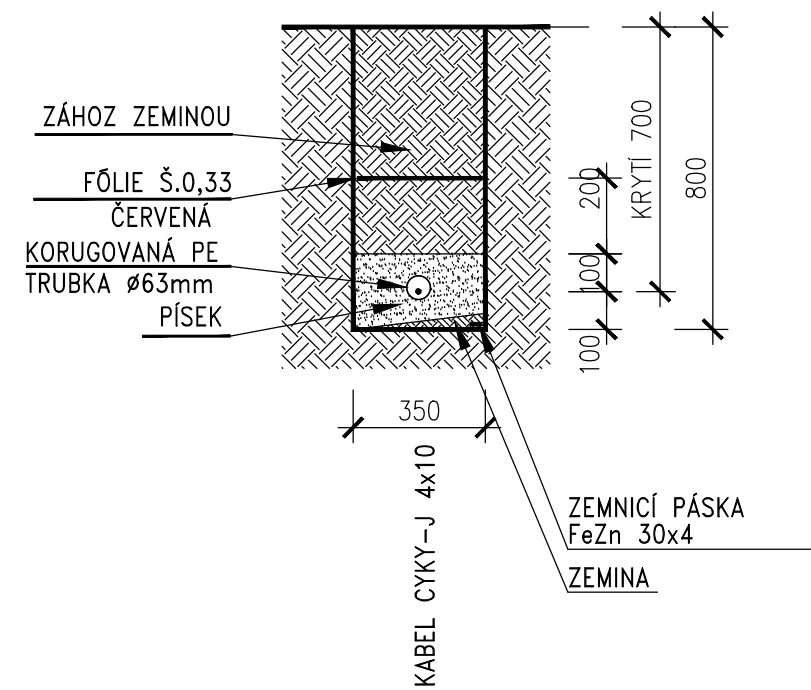
ŘEZ CHRÁNIČKOU

M 1:20



ŘEZ KABELOVOU RÝHOU

M 1:20



D.1  
SO 402


Souřadnicový systém S–JTSK, Výškový systém Bpv

**OBJEDNATEL:**  
  
KSÚS Středočeského kraje, p.o.  
Zborovská 11, 150 21 Praha 5  
KSÚS Středočeského kraje, p.o.

**KSÚS STŘEDOČESKÉHO KRAJE, p.o.**  
Zborovská 11, 150 21 Praha 5  
**II/611 Kostelní Lhota - Přední Lhota,  
I.etapa km 30.859-37.074**

**ZHOTOVITEL:**  
HBH / LINK / GEOTEST / GEOSTAR  
zastoupená: HBH Projekt spol. s r.o., Kabátníkova 5, 602 00 Brno  
Hlavní inženýr projektu: Ing. Marek KAČENÁK  
Číslo zhotovitele: 2020/0036



ZODPOVĚDNÝ PROJEKTANT	Ing. Stanislav Masařík	 Projektová kancelář pro dopravní a inženýrské stavby p o b o r o v s k á P r a h a Michelská 18/12a, 140 00 PRAHA 4
VYPRACOVAL	Ing. Stanislav Masařík	
KONTROLOVAL	Ing. Marek Kačenák	
KRAJ: STŘEDOČESKÝ		
KÚ: SADSKÁ, KOSTELNÍ LHOTA, PÍSKOVÁ LHOTA U PODĚBRAD, PŘEDNÍ LHOTA U PODĚBRAD		
NÁZEV OBJEKTU/ČÁSTI: <b>II/611 Kostelní Lhota – Přední Lhota, I.etapa km 30.859–37.074 SO 402 – VEŘEJNÉ OSVĚTLENÍ V OBCI PÍSKOVÁ LHOTA</b>		
NÁZEV PŘÍLOHY: <b>ŘEZY KABELOVOU TRASOU</b>		

DATUM	11/2023
FORMÁT	3 A4
MĚŘÍTKO	1 : 20
ÚČEL	PDPS
ČÍS. ZAKÁZKY	2020/0036
ČÍS. SOUPRAVY	ČÍS. PŘÍLOHY
	<b>03</b>